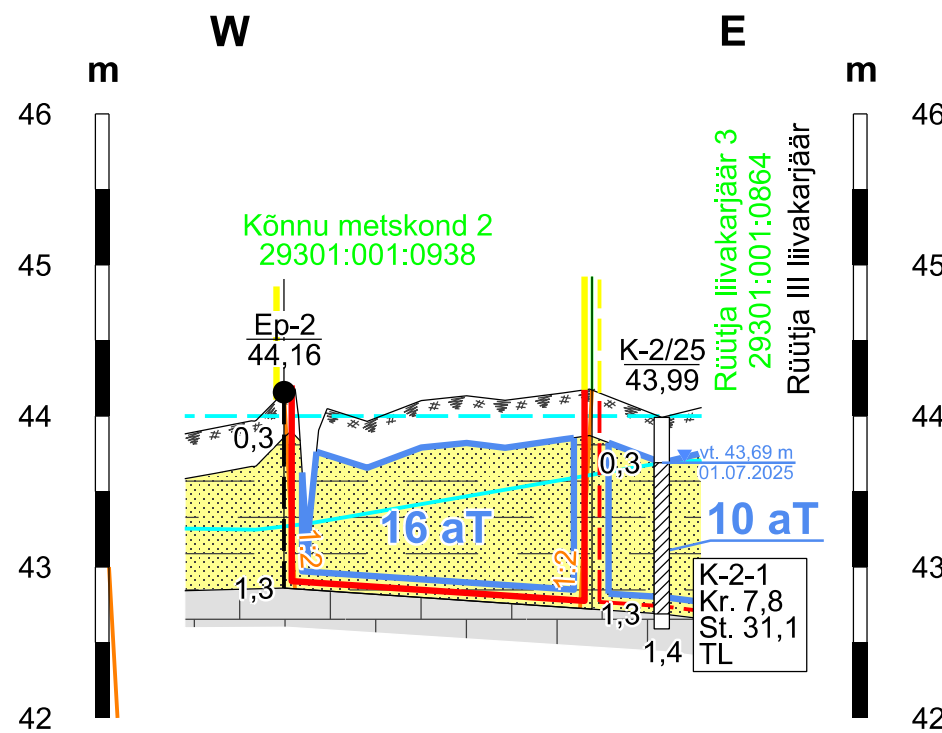
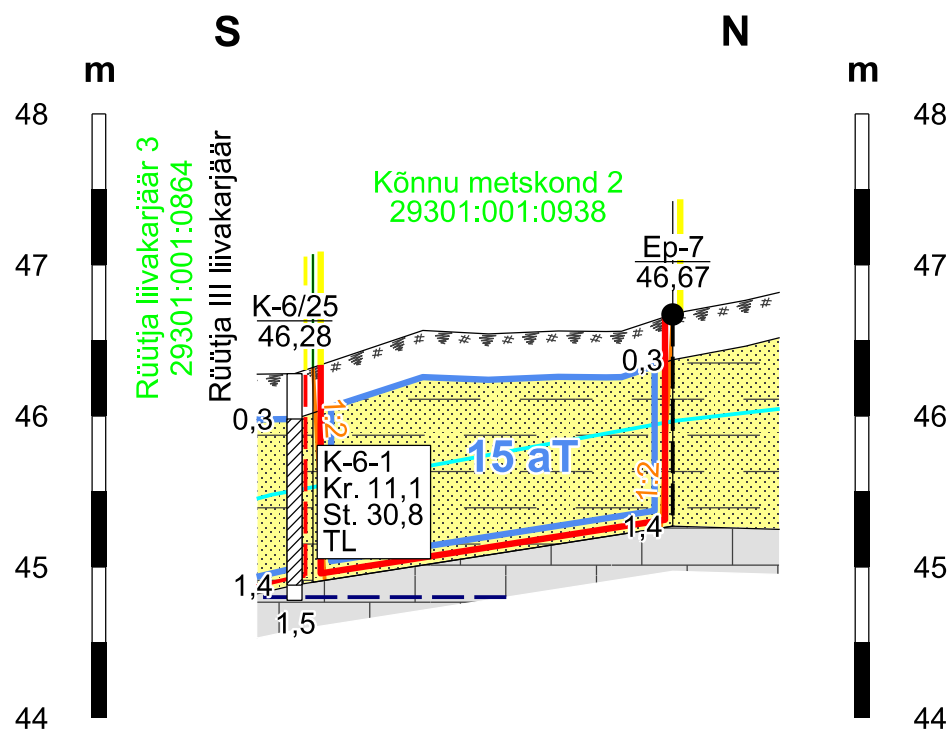


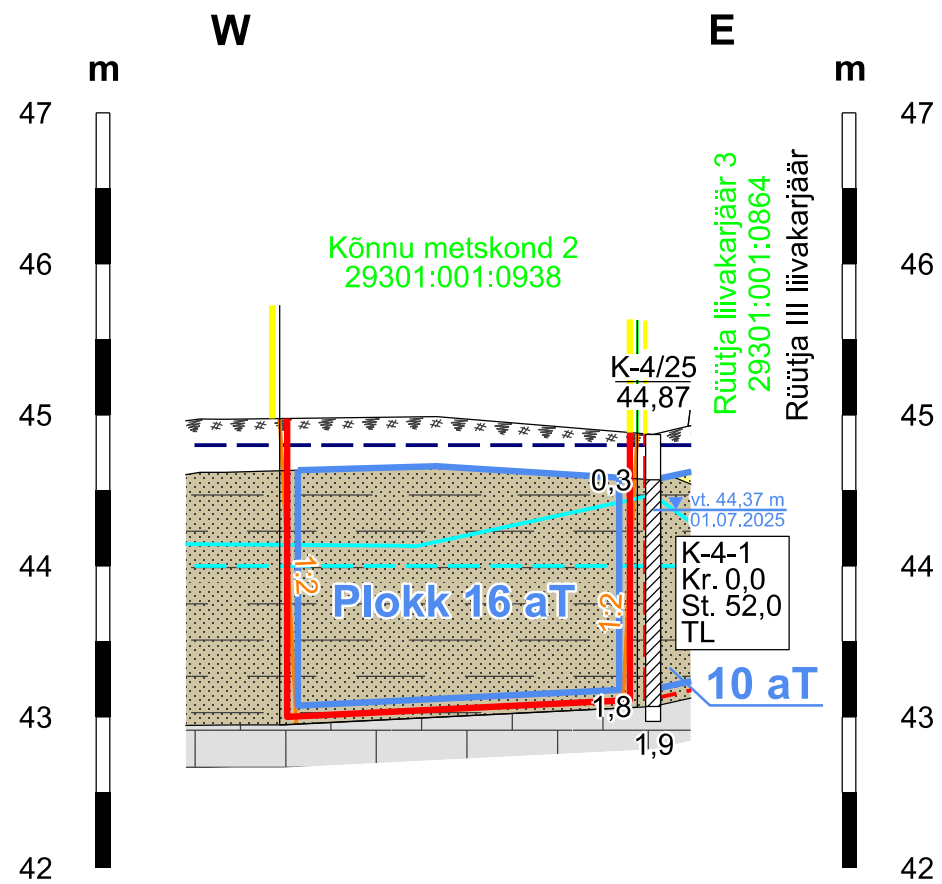
Läbilõige I-I'



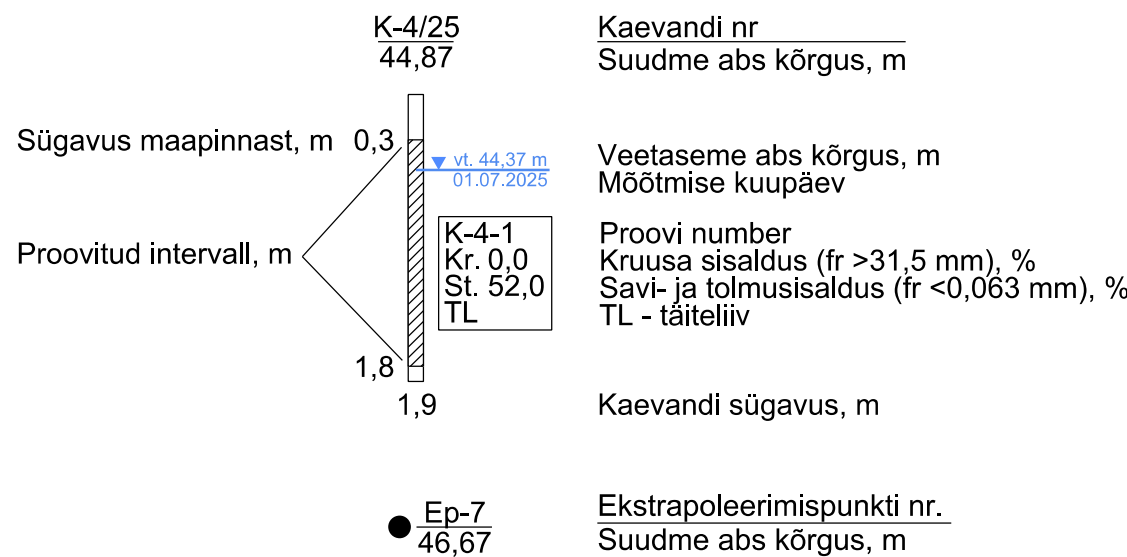
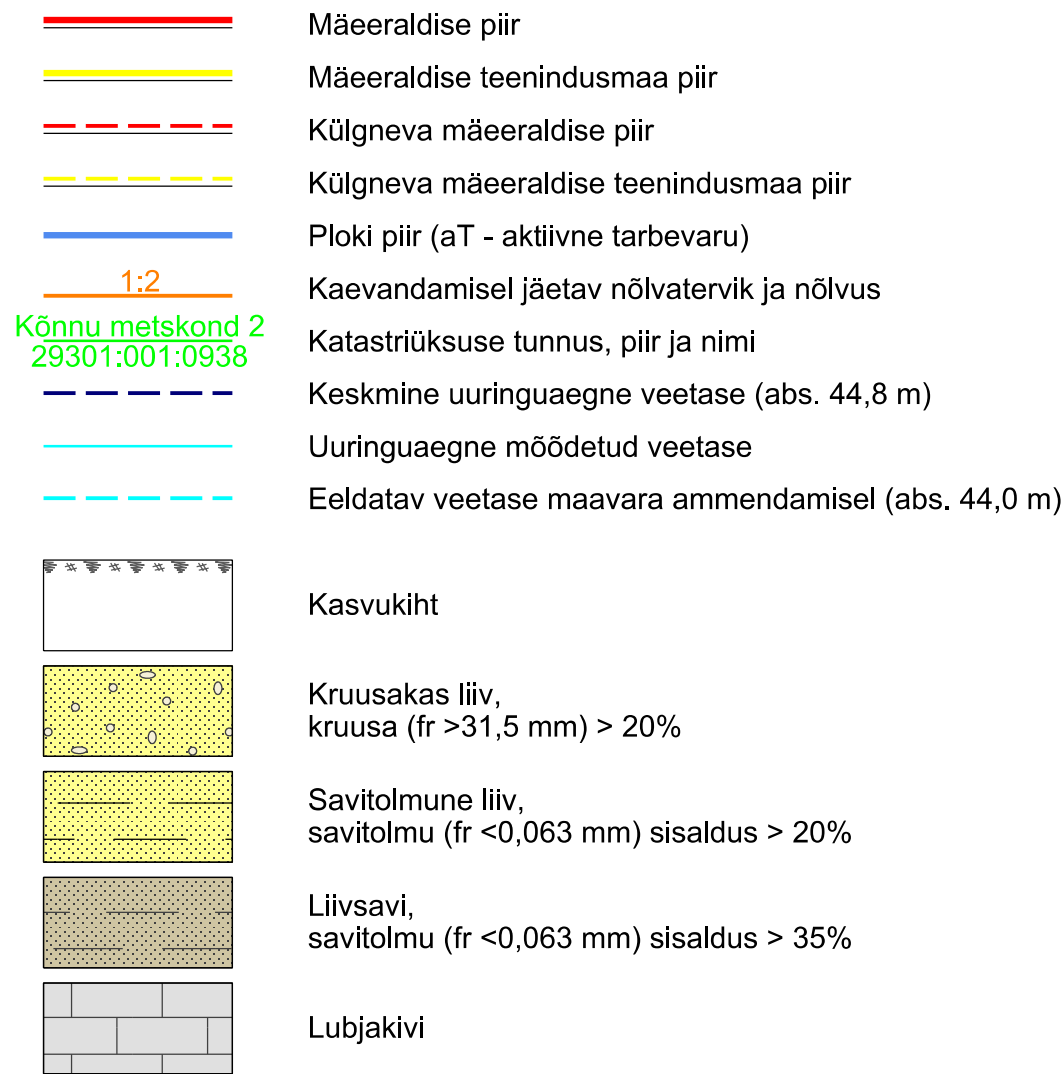
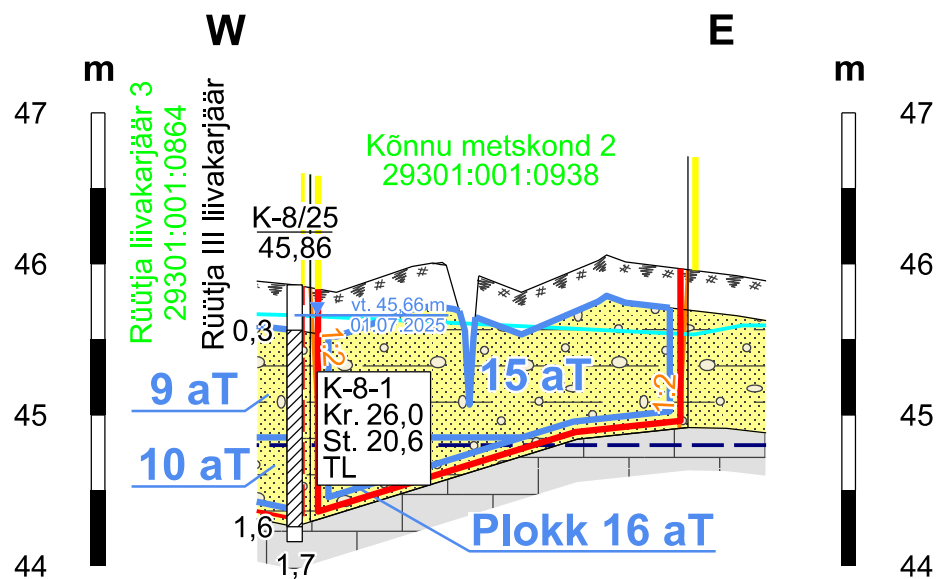
Läbilõige III-III'



Läbilõige II-II'




Läbilõige IV-IV'



Märkused:

- Kõrgused EH2000 süsteemis.
- Läbilõigete koostamisel on kasutatud:
 - Rütja kruusamaardla aktiivse tarbevaru plokkide 15 ja 16 arvele võtmise seletuskiri (varu seisuga 01.08.2025) (OÜ Inseneribüroo STEIGER, töö nr 25/5239).
- Varuplokkide vahepiir asub abs kõrgusel 44,8 m.
- Kasutatud tarkvara: Bentley PowerCivil for Baltics V8i (litsents: 70000661800020).

Objekti nimetus ja aadress		Joonise sisu	
Rüütja IV liivakarjäär Kehtna vald, Rapla maakond		Geoloogilised läbilõiked I-I' ... IV-IV'	
Loa omanik	Marina Minerals OÜ Jalgpalli tn 21, 11312 Tallinn caspar@minerals.ee	Graafliline lisa 2/3	
		Mõõtkava H 1 : 2000 V 1 : 50	
 OÜ Inseneribüroo STEIGER Männiku tee 104, 11216 Tallinn +372 668 1011, info@steiger.ee	Koostas	Hendrik Klaas /Allkirjastatud digitaalselt/	
	Kinnitas	Erki Vaguri /Allkirjastatud digitaalselt/	
		Kuupäev 04.12.2025	
		Töö nr 25/5389	

